












±0,000 = 205,50 m n.m. BPV

LEGENDA

-  OBRYŠ BUDOVY / VSTUPY
-  HRANICE STAVEBNÍHO POZEMKU
-  OPLOCENÍ POZEMKU

INŽENÝRSKÉ SÍTĚ

-  PLYNOVOD STL / STL PLYNOVODNÍ PŘÍPOJKA
-  SDĚLOVACÍ VEDENÍ CETIN
-  VEDENÍ NN / VEDENÍ VN
-  VODOVODNÍ ŘÁD
-  KANALIZAČNÍ ŘÁD
-  KANALIZAČNÍ PŘÍPOJKA / VODOVODNÍ PŘÍPOJKA
-  DEŠŤOVÁ KANALIZACE
-  POŽÁRNÍ HYDRANT ZEMNÍ

POZNÁMKA:

PŘED ZAHÁJENÍM ZEMNÍCH PRACÍ JE NUTNÉ VYTYČIT SÍŤ TECHNICKÉ INFRASTRUKTURY, JEJICH ZOBRAZENÍ JE POUZE ORIENTAČNÍ.

objednatel
RHG spol. s r.o.
 Tiché údolí 376, 252 63 Roztoky

zpracovatel
ATELIER ARCHITEKTURY A URBANISMU, s.r.o.
 Lípky 1283, 549 41 Červený Kostelec

název stavby
**NOVOSTAVBA, KLIDNÉ MÍSTO,
 LIBČICE NAD VLTAVOU**

stupeň dokumentace
DOKUMENTACE PRO ÚZEMNÍ ROZHODNUTÍ

místo stavby / řešené území
 k.ú. Libčice nad Vltavou, p.p.č 1153

část / profese
KOORDINACE STAVBY

zpracovatel části
ATELIER ARCHITEKTURY A URBANISMU, s.r.o.
 Lípky 1283, 549 41 Červený Kostelec

zodpovědný projektant
ING. ARCH. MAREK WAJSAR

obsah přílohy
KOORDINAČNÍ SITUACE / aktualizace 1

číslo přílohy
C.3/akt.1

zpracoval
JAN VLČEK

paré

měřítko
1:400

formát
420x297 mm

datum
X. 2020